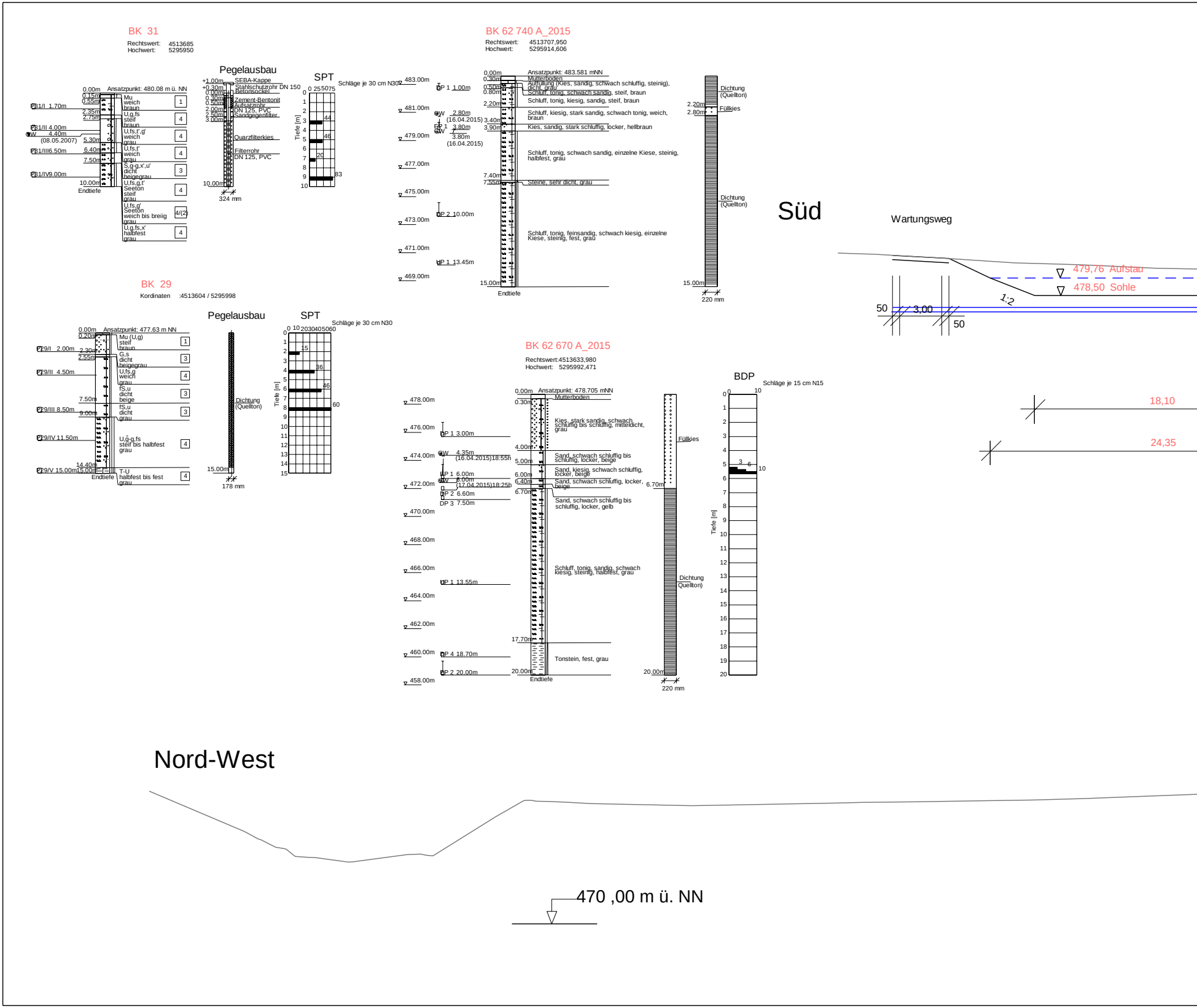
BK 31
Rechtswert: 4513685
Hochwert: 5295950
0.00m Ansatzpunkt: 480.08 m ü. NN
0.15m
0.55m
P31/I 1.70m
2.35m
2.75m
P31/II 4.00m
GW 4.40m
(08.05.2007)
5.30m
P31/III6.50m
6.40m
7.50m
P31/IV9.00m
10.00m
Endtiefe
Mu weich braun 1
U,g,fs steif braun 4
U,fs,t',g' weich grau 4
U,fs,t' weich grau 4
S,g-g,x',u' dicht beigegrau 3
U,fs,g,t' Seeton steif grau 4
U,fs,g' Seeton weich bis breiig grau 4/(2)
U,g,fs,x' halbfest grau 4
Pegelausbau
+1.00m SEBA-Kappe
+0.30m Stahlschutzrohr DN 150
0.00m Betonsockel
0.30m Zement-Bentonit
0.50m Aufsatzrohr
2.00m DN 125, PVC
2.50m Sandgegenfilter
3.00m
Quarzfilterkies
Filterrohr DN 125, PVC
10.00m
324 mm
SPT
Schläge je 30 cm N30
0 25 50 75
Tiefe [m]
0 1 2 3 4 5 6 7 8 9 10
44
46
20
83
BK 29
Kordinaten :4513604 / 5295998
0.00m Ansatzpunkt: 477.63 m NN
0.20m
P29/I 2.00m
2.30m
2.55m
P29/II 4.50m
7.50m
P29/III 8.50m
9.00m
P29/IV 11.50m
14.40m
P29/V 15.00m
15.00m
Endtiefe
Mu (U,g) steif braun 1
G,s dicht beigegrau 3
U,fs,g weich grau 4
fS,u dicht beige 3
fS,u dicht grau 3
U,ḡ-g,fs steif bis halbfest grau 4
T-U halbfest bis fest grau 4
Pegelausbau
Dichtung (Quellton)
15.00m
178 mm
SPT
Schläge je 30 cm N30
0 10 20 30 40 50 60
Tiefe [m]
0 1 2 3 4 5 6 7 8 9 10 11 12 13 14 15
15
36
46
60
BK 62 740 A_2015
Rechtswert: 4513707,950
Hochwert: 5295914,606
483.00m
481.00m
479.00m
477.00m
475.00m
473.00m
471.00m
469.00m
DP 1 1.00m
GW 2.80m (16.04.2015)
EP 1 3.80m
GW 3.80m (16.04.2015)
DP 2 10.00m
UP 1 13.45m
0.00m Ansatzpunkt: 483.581 mNN
0.30m Mutterboden
0.50m Auffüllung (Kies, sandig, schwach schluffig, steinig), dicht, grau
0.80m Schluff, tonig, schwach sandig, steif, braun
Schluff, tonig, kiesig, sandig, steif, braun
2.20m
Schluff, kiesig, stark sandig, schwach tonig, weich, braun
3.40m
3.90m Kies, sandig, stark schluffig, locker, hellbraun
Schluff, tonig, schwach sandig, einzelne Kiese, steinig, halbfest, grau
7.40m
7.55m Steine, sehr dicht, grau
Schluff, tonig, feinsandig, schwach kiesig, einzelne Kiese, steinig, fest, grau
15.00m
Endtiefe
Dichtung (Quellton)
2.20m
2.80m Füllkies
Dichtung (Quellton)
15.00m
220 mm
Süd
Wartungsweg
479,76 Aufstau
478,50 Sohle
1:2
50
3,00
50
18,10
24,35
BK 62 670 A_2015
Rechtswert:4513633,980
Hochwert: 5295992,471
478.00m
476.00m
474.00m
472.00m
470.00m
468.00m
466.00m
464.00m
462.00m
460.00m
458.00m
DP 1 3.00m
GW 4.35m (16.04.2015)18:55h
BP 1 6.00m
GW 6.00m (17.04.2015)18:25h
DP 2 6.60m
DP 3 7.50m
UP 1 13.55m
DP 4 18.70m
BP 2 20.00m
0.00m Ansatzpunkt: 478.705 mNN
Mutterboden
0.30m
Kies, stark sandig, schwach schluffig bis schluffig, mitteldicht, grau
4.00m
Sand, schwach schluffig bis schluffig, locker, beige
5.00m
Sand, kiesig, schwach schluffig, locker, beige
6.00m
6.40m Sand, schwach schluffig, locker, beige
6.70m
Sand, schwach schluffig bis schluffig, locker, gelb
Schluff, tonig, sandig, schwach kiesig, steinig, halbfest, grau
17.70m
Tonstein, fest, grau
20.00m
Endtiefe
Füllkies
6.70m
Dichtung Quellton)
20.00m
220 mm
BDP
Schläge je 15 cm N15
0 10
Tiefe [m]
0 1 2 3 4 5 6 7 8 9 10 11 12 13 14 15 16 17 18 19 20
3
6
10
Nord-West
470 ,00 m ü. NN

Absetz- und Versickeranlage Samerberg Ost
Abschnitt 3

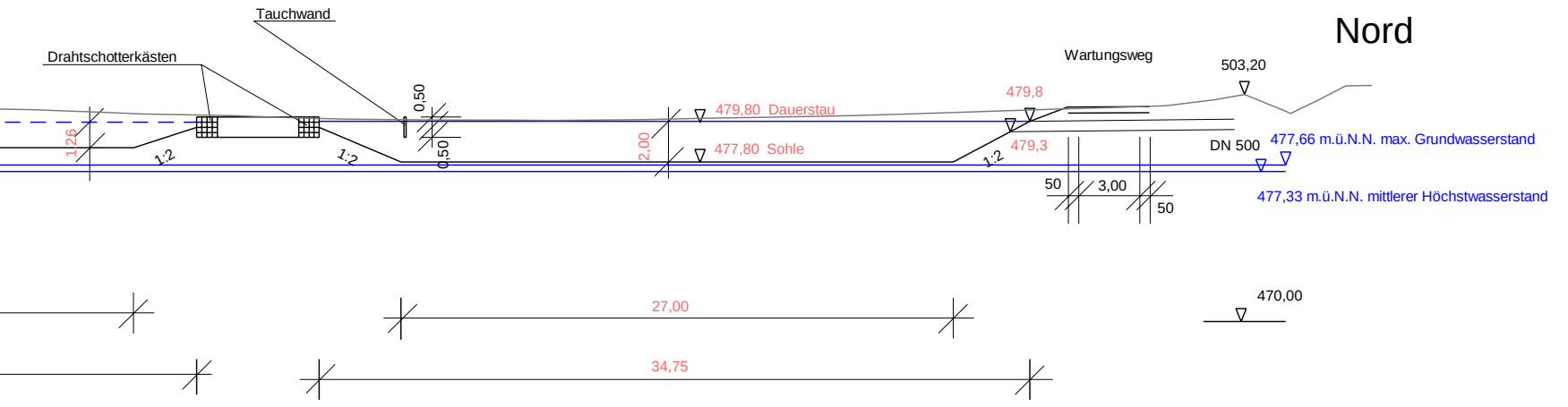
Nord
Tauchwand
Drahtschotterkästen
Wartungsweg
503,20
479,8
479,80 Dauerstau
477,80 Sohle
479,3
0,50
0,50
2,00
1,26
1:2
1:2
1:2
DN 500
477,66 m.ü.N.N. max. Grundwasserstand
477,33 m.ü.N.N. mittlerer Höchstwasserstand
50
3,00
50
470,00
27,00
34,75

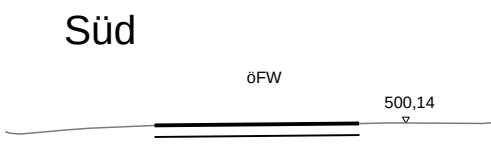
Süd
öFW
500,14

Absetz- und Versickeranlage Samerberg Ost

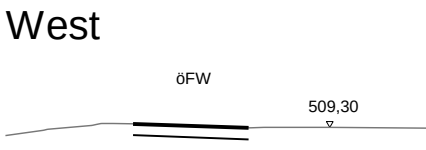
West
öFW
509,30

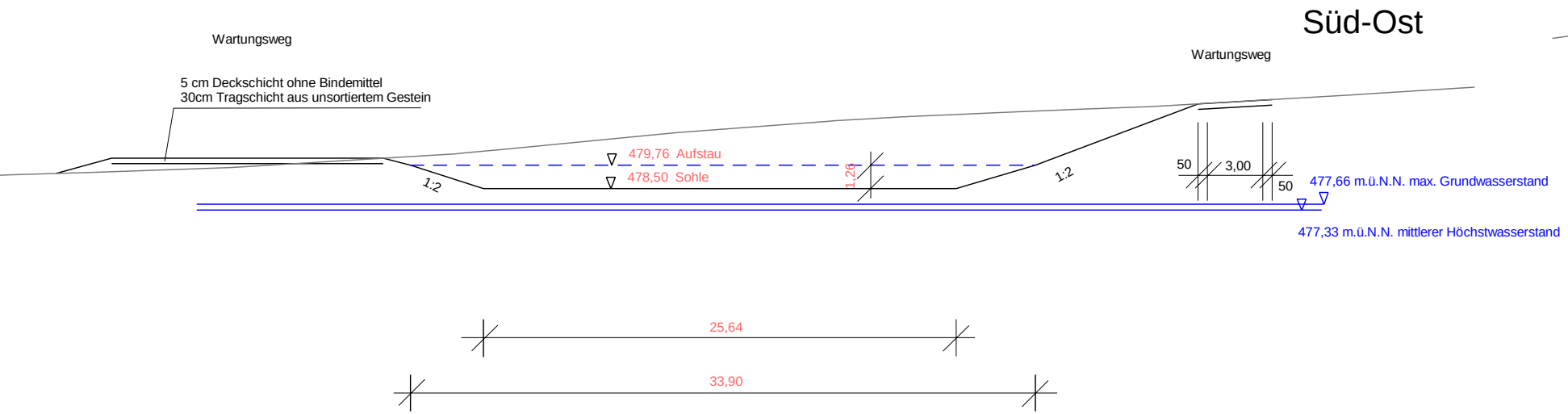
Süd-Ost
Wartungsweg
5 cm Deckschicht ohne Bindemittel
30cm Tragschicht aus unsortiertem Gestein
Wartungsweg
479,76 Aufstau
478,50 Sohle
1,26
1:2
1:2
50
3,00
50
477,66 m.ü.N.N. max. Grundwasserstand
477,33 m.ü.N.N. mittlerer Höchstwasserstand
25,64
33,90

Absetz- und Rückl

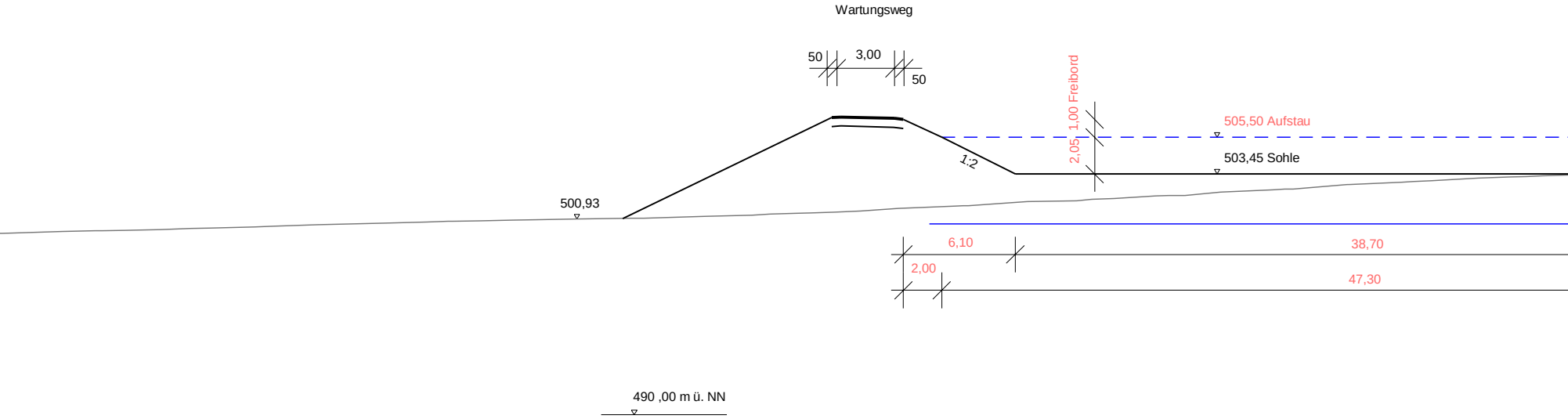
Wartungsweg
50
3,00
50
2,05
1,00 Freibord
505,50 Aufstau
503,45 Sohle
1:2
500,93
6,10
38,70
2,00
47,30
490 ,00 m ü. NN

Absetz- und Rückh

halteanlage Achenmühle West

Abschnitt 4

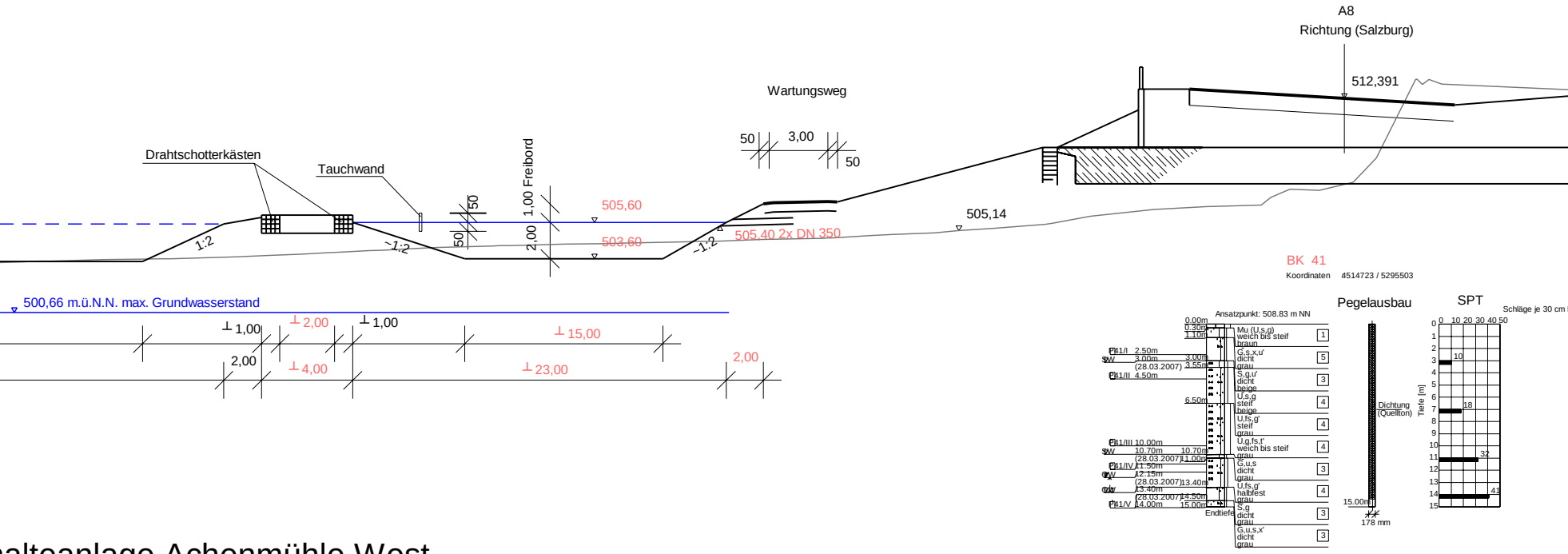
A8
Richtung (Salzburg)
512,391
Wartungsweg
50
3,00
50
Drahtschotterkästen
Tauchwand
1,00 Freibord
2,00
50
50
505,60
503,60
505,40 2x DN 350
505,14
1:2
~1:2
~1:2
500,66 m.ü.N.N. max. Grundwasserstand
1,00
2,00
1,00
15,00
2,00
4,00
23,00
2,00
BK 41
Koordinaten 4514723 / 5295503
Ansatzpunkt: 508.83 m NN
Pegelausbau
Dichtung (Quellton)
15.00m
178 mm
SPT
Schläge je 30 cm
Tiefe [m]
Endtiefe

halteanlage Achenmühle West

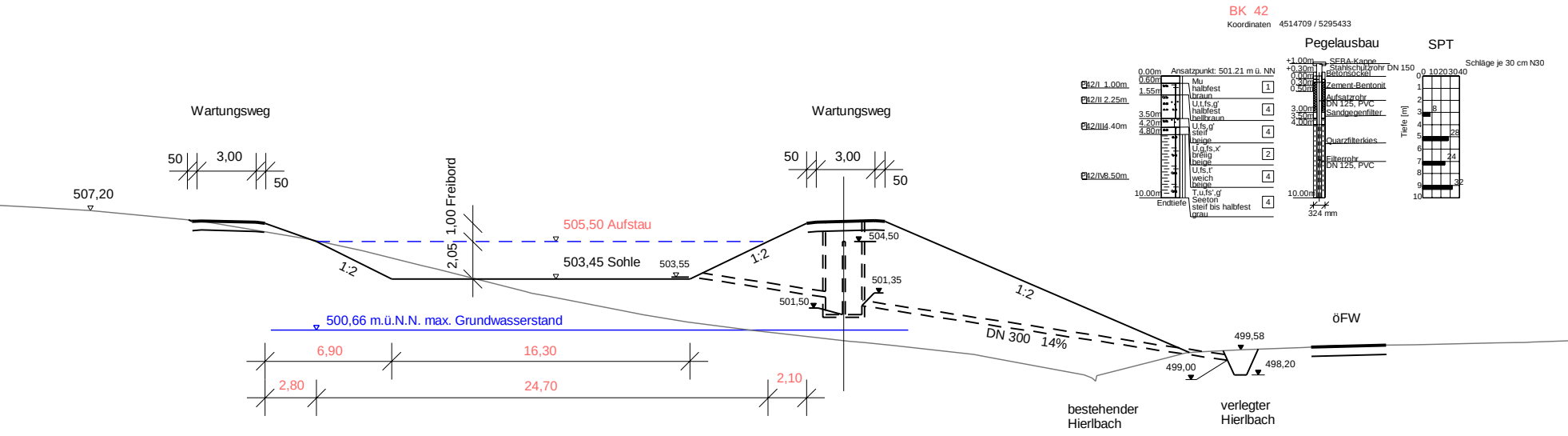
Wartungsweg
50
3,00
50
Wartungsweg
50
3,00
50
507,20
1,00 Freibord
2,05
505,50 Aufstau
503,45 Sohle
503,55
504,50
501,35
501,50
1:2
1:2
1:2
DN 300 14%
500,66 m.ü.N.N. max. Grundwasserstand
6,90
16,30
2,80
24,70
2,10
499,58
499,00
498,20
öFW
bestehender Hierlbach
verlegter Hierlbach
BK 42
Koordinaten 4514709 / 5295433
Ansatzpunkt: 501.21 m ü. NN
Pegelausbau
SEBA-Kappe
Stahlschutzrohr DN 150
Betonsockel
Zement-Bentonit
Aufsatzrohr DN 125, PVC
Sandgegenfilter
Quarzfilterkies
Filterrohr DN 125, PVC
10.00m
324 mm
SPT
Schläge je 30 cm N30
Tiefe [m]
Endtiefe

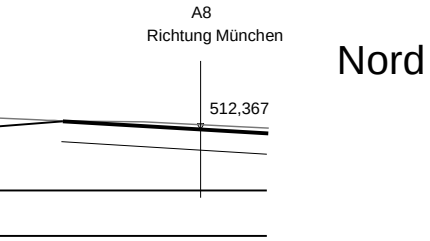
A8
Richtung München
Nord
512,367

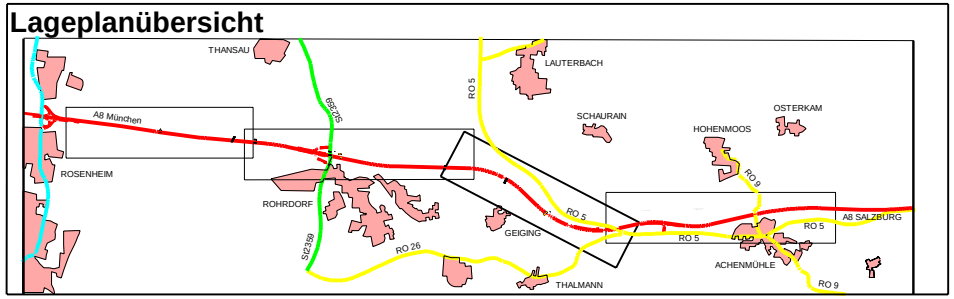
Lageplanübersicht
THANSAU
LAUTERBACH
A8 München
SCHAURAIN
OSTERKAM
HOHENMOOS
ROSENHEIM
ROHRDORF
GEIGING
RO 5
RO 9
RO 26
St2359
THALMANN
ACHENMÜHLE
A8 SALZBURG

BK 43

Koordinaten 4514754 / 5295461

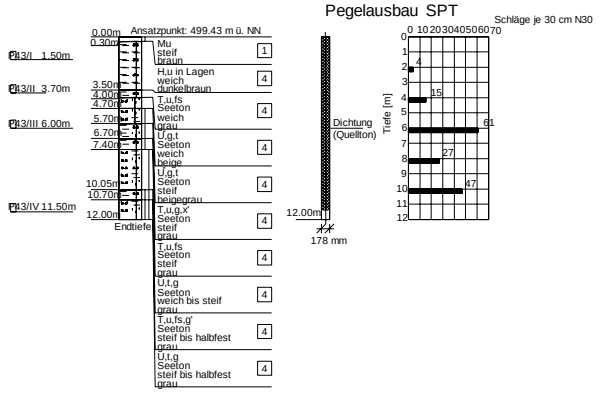
Pegelausbau SPT
Schläge je 30 cm N30
Ansatzpunkt: 499.43 m ü. NN
0.00m
0.30m
3.50m
4.00m
4.70m
5.70m
6.70m
7.40m
10.05m
10.70m
12.00m
Endtiefe
P43/I 1.50m
P43/II 3.70m
P43/III 6.00m
P43/IV 11.50m
Mu steif braun 1
H,u in Lagen weich dunkelbraun 4
T,u,fs Seeton weich grau 4
U,g,t Seeton weich beige 4
U,g,t Seeton steif beigegrau 4
T,u,g,x' Seeton steif grau 4
T,u,fs Seeton steif grau 4
U,t,g Seeton weich bis steif grau 4
T,u,fs,g' Seeton steif bis halbfest grau 4
U,t,g Seeton steif bis halbfest grau 4
Dichtung (Quellton)
12.00m
178 mm
Tiefe [m]
0 10 20 30 40 50 60 70
4
15
61
27
47

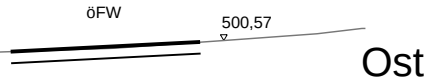
öFW
500,57
Ost

© Bayerische Vermessungsverwaltung, Geobasisdaten
(Darstellung der Flurkarte als Eigentumsnachweis nicht geeignet)

© Bayerisches Landesamt für Umwelt, www.lfu.bayern.de

Bezugssystem: Gauß-Krüger
Lagestatus: 120, DHDN90 - (EPSG 31468)
Höhenstatus: 100, DHHN12 (NN) - (EPSG 7699)
Auszug enthält Daten aus dem Rauminformationssystem

Änderungen und Ergänzungen im Zuge der 1. Tektur sind rot beschriftet

1. Tektur vom 16.03.2020

zu den Planfeststellungsunterlagen

		Datum	Zeichen
bearbeitet:	4122	März 20	J. Becker
gezeichnet:	4124	März 20	Piper
geprüft:	Ref. 413	März 20	Serbiné
	SG 41	März 20	Kamischke

Nr.	Änderung gegenüber der Planfassung vom 30.05.2014
1	Bohrprofil ergänzt
2	Becken 3: Beckenform, -tiefen, Rohrhöhen geändert, Schnittführung geändert
3	Becken 4: Beckenlage, -tiefen, Rohrhöhen geändert, Schnittführung geändert

Autobahndirektion Südbayern

Seidlstr. 7- 11
80335 München

Tel.: 089/54552-0, Fax:089/54552-3200, E-Mail: poststelle@abdsb.bayern.de

bearbeitet:	4111	30.05.2014	J. Becker
gezeichnet:	4119/4134	30.05.2014	Pip/Bay
geprüft:	Ref. 413	30.05.2014	Heiß
	Sg 41	30.05.2014	Kamischke

PSP Nr.: B01S.ABA90850.10
PSP Bez.: BP 6A Rosenheim - Achenmühle
Dateiname: EW-ABA90850.10-PLF-QS 18.3.3.T1

FESTSTELLUNGSENTWURF

Straßenbauverwaltung

Freistaat Bayern

Straße / Abschn.-Nr. / Station: A 8_1120_ 0,686 - A 8_1160_ 3,348

PROJIS-Nr.: 09.999903.10

Unterlage / Blatt-Nr.:18.3.3 T1

Schnitte

Beckenanlagen 3 und 4
Bau-km 62+725 und 63+950

Maßstab: 1 :250

A 8 München - (Salzburg)
6 - streifiger Ausbau zw. AS Rosenheim und Achenmühle

Bau-km 58+780 bis 68+145

aufgestellt:
Autobahndirektion Südbayern

Peiker, Ltd. Baudirektor
München, den 30.05.2014

1. Tektur aufgestellt:
Autobahndirektion Südbayern

Dr. Ing. Eid, Ltd. Baudirektor
München, den 16.03.2020

Plotdatum: 05.08.2020